



.Mit dem Auto 1.770 km, 16 Std. 3 Min.

Route von Estadio Santiago Bernabéu, Av de Concha Espina, 1 nach Marienbaumer Straße 108

o Estadio Santiago Bernabéu, Av de Concha Espina, 1

28036 Madrid, Spanien

Von Paseo de la Castellana M-30 nehmen





























3,8 km / 5 Min.





















1. Auf **Av. de Concha Espina** nach **Westen** Richtung **Calle de Santo Domingo de Silos** starten 260 m
2. Leicht **rechts** abbiegen auf **Plaza de Lima** 61 m
3. **Rechts** abbiegen auf **Paseo de la Castellana** 3,2 km
4. An der Gabelung **rechts** halten, Beschilderung in Richtung **M-30/A-2/Zaragoza/A-1/Burgos /M-11/Aeropuerto** folgen und weiter auf **M-30** 250 m

A-1, AP-1, E-70, A63, ... und A73 bis Weselseweg in Venlo, **Niederland** nehmen, auf **A67** Ausfahrt **41-Venlo** nehmen

1.729 km / 15 Std. 20 Min.



5. Auf **M-30** fahren 450 m
6. **Links** halten und weiter auf **M-11** 190 m
7. Ausfahrt **A-1** Richtung **Burgos** 800 m
8. Weiter auf **A-1** 226 km
9. Ausfahrt **E-5/E-80/A-1** auf der **linken** Seite Richtung **AP-1/Vitoria/N-120/Aeropuerto de Logroño/Santander** 950 m
10. Weiter auf **E-5/E-80/A-1** 6,7 km
11. Weiter auf **E-5/E-80/AP-1**
⚠ Gebührenpflichtige Straße 76,6 km
12. **Links** halten und auf **AP-1** bleiben
⚠ Gebührenpflichtige Straße 5,5 km
13. Bei Ausfahrt **links** in **E-5/E-80/A-1** Richtung **Vitoria/Gasteiz/Francia** abbiegen
⚠ Teilweise gebührenpflichtige Straße 24,6 km
14. Bei Ausfahrt **352** in **E-5/E-80** Richtung **AP-68/Bilbao/AP-1/Donostia/S.Sebastián** einfädeln 2,3 km
15. Ausfahrt **E-5/E-80/AP-1** Richtung **N-624/Aireportua de Foronda/Donostia/San Sebastián** 290 m




-  16. **Links** halten und weiter Richtung **AP-1**
850 m
-  17. An der Gabelung **rechts** halten, Beschilderung in Richtung **E-5/E-80/AP-1/Donostia/San Sebastián** folgen und weiter auf **AP-1**
 Teilweise gebührenpflichtige Straße
44,6 km
-  18. Bei Ausfahrt **links** in **E-70/AP-8** Richtung **A-8/Donostia/San Sebastián** abbiegen
 Gebührenpflichtige Straße
42,7 km
-  19. An der Gabelung **rechts** halten, weiter auf **AP-8** und der Beschilderung für **E5/E70/E80/AP-1/Hernani/Pasaia/Irun/Baiona/Bordeaux** folgen
 Gebührenpflichtige Straße
13,8 km
-  20. **Links** halten und auf **AP-8** bleiben
 Gebührenpflichtige Straße
 Sie sind bald in Frankreich.
13,3 km
-  21. Weiter auf **A63**
 Teilweise gebührenpflichtige Straße
205 km
-  22. An der Gabelung **rechts** halten und auf **A63** bleiben
 Gebührenpflichtige Straße
600 m
-  23. Weiter auf **A630**
9,1 km
-  24. Weiter auf **N230**
9,6 km
-  25. Bei Ausfahrt **links** in **A10/E5** Richtung **Paris/E606** abbiegen
 Teilweise gebührenpflichtige Straße
108 km
-  26. An der Gabelung **links** halten und weiter auf **A10**
 Teilweise gebührenpflichtige Straße
352 km
-  27. An der Gabelung **links** halten, weiter auf **A10/E5** und der Beschilderung für **Paris/Chartres** folgen
 Teilweise gebührenpflichtige Straße
96,6 km
-  28. An der Gabelung **rechts** halten, weiter auf **E50** und der Beschilderung für **A6B/E15/Rocade/A86/A1/Lille/Rungis/Aéroport Orly** folgen
650 m
-  29. Auf **A6B/E50** fahren
9,2 km
-  30. Ausfahrt **links** auf **Boulevard Périphérique**
7,9 km
-  31. Ausfahrt **A3** Richtung **Lille/Aéroport Charles de Gaulle/Bobigny**
750 m
-  32. Weiter auf **A3**
 Teilweise gebührenpflichtige Straße
17,2 km

-  33. Auf **A1** fahren
 Gebührenpflichtige Straße
121 km
-  34. An der Gabelung **rechts** halten, weiter auf **A2/E19** und der Beschilderung für **Cambrai/Valenciennes /Bruxelles/Liège** folgen
 Teilweise gebührenpflichtige Straße
 Sie sind bald in Belgien.
77,0 km
-  35. Weiter auf **E19**
37,1 km
-  36. An der Gabelung **rechts** halten, weiter auf **E42** und der Beschilderung für **Liège/La Louvière/Charleroi Aéroport** folgen
102 km
-  37. **Rechts** halten und auf **E42** bleiben
12,7 km
-  38. Am Autobahnkreuz **Cheratte rechts** halten und den Schildern **E25** in Richtung **Maastricht** folgen
750 m
-  39. Auf **A25** fahren
290 m
-  40. Weiter auf **A25/E25**
 Sie sind bald in den Niederlanden.
8,6 km
-  41. Weiter auf **A2/E25**
11,0 km
-  42. Weiter auf **N2**
1,8 km
-  43. Weiter auf **A2**
1,5 km
-  44. An der Gabelung **links** halten und auf **A2** bleiben
31,8 km
-  45. An der Gabelung **rechts** halten, weiter auf **A73** und der Beschilderung für **Roermond/Venlo/Nijmegen** folgen
39,1 km
-  46. Am Autobahnkreuz **12-13-Knooppunt Zaarderheiken rechts** halten und den Schildern **A67/E34** in Richtung **Venlo/Duisburg** folgen
2,3 km
-  47. Auf **A67** fahren
4,0 km
-  48. Bei Ausfahrt **41-Venlo** Richtung **Venlo/Kaldenkirchen/Geldern/M'gladbach** fahren
450 m

B58, Am Mühlenwasser und Xantener Str. bis Marienbaumer Str. in Sonsbeck, Deutschland nehmen

37,6 km / 38 Min.

-  49. **Links** abbiegen auf **Weselseweg** (Schilder nach **Geldern**)
 Sie sind bald in Deutschland.
1,7 km

- ↑ 50. Weiter auf **Dammerbrucher Str./B58**
 Weiter auf B58
5,6 km
- ↶ 51. **Links** abbiegen auf **Broekhuysener Str./B58**
 Weiter auf B58
11,9 km
- ↑ 52. Geradeaus auf **Kapellener Str.** (Schilder nach **Xanten/Kapellen/Halle Gelderland**)
700 m
- ↑ 53. Weiter auf **Am Mühlenwasser**
6,4 km
- ↑ 54. Weiter auf **Lange Str.**
550 m
- ↑ 55. Weiter auf **Everdonk**
750 m
- ↑ 56. Weiter auf **Gelderner Str.**
3,1 km
- ↑ 57. Weiter auf **Hochstraße**
1,0 km
- ↑ 58. Weiter auf **Xantener Str.**
3,3 km
- ↶ 59. **Links** abbiegen auf **Marienbaumer Str.**
2,6 km
- ↷ 60. Nach **rechts** abbiegen, um auf **Marienbaumer Str.** zu bleiben
 Das Ziel befindet sich auf der rechten Seite.
110 m

Marienbaumer Straße 108

47665 Sonsbeck

Die Route dient nur zu Planungszwecken. Es ist möglich, dass die Verkehrsverhältnisse aufgrund von Baustellen, Verkehr, Wetter oder anderen Ereignissen von den in der Karte dargestellten Suchergebnissen abweichen können. Sie sollten daher Ihre Route entsprechend planen. Sie müssen alle Zeichen oder Hinweise bezüglich Ihrer Route beachten.