



Mit dem Auto 688 km, 6 Std. 29 Min.


Route von Säbener Straße nach Marienbaumer Straße 108

## ○ Säbener Straße

München

Von B2R A9 nehmen

12,6 km / 20 Min.

- ↑ 1. Auf **Säbener Str.** nach **Norden** Richtung **Meraner Str.** starten  
400 m
- 2. 1. Abzweigung **rechts** nehmen, um auf **Klausener Str.** zu wechseln  
350 m
- ↑ 3. **Klausener Str.** verläuft nach **links** und wird zu **Gufidauner Str.**  
500 m
- 4. **Rechts** abbiegen auf **Tegernseer Landstraße/B2R**  
 Weiter auf B2R  
10,7 km
- ⤴ 5. Die Auffahrt **A9** nach **A8/Stuttgart/Nürnberg/Flughafen M** nehmen  
600 m

A9 und A3 bis **Kevelaerer Str.** in Sonsbeck folgen, auf **A57** Ausfahrt **5-Sonsbeck** nehmen


666 km / 6 Std.

- ↑ 6. Weiter auf **A9**  
155 km
- ↑ 7. Weiter auf **E45**  
2,0 km
- ↑ 8. **E45** verläuft leicht nach **links** und wird zu **A3**  
464 km
- 9. Am Autobahnkreuz **14-Kreuz Kaiserberg** **rechts** halten und den Schildern **A40** in Richtung **Venlo/Duisburg** folgen  
14,6 km
- 10. Am Autobahnkreuz **8-Kreuz Moers** **rechts** halten und den Schildern **A57** in Richtung **Nijmegen/Arnhem** folgen  
30,1 km
- 11. Bei Ausfahrt **5-Sonsbeck** Richtung **Sonsbeck/Kevelaer/Xanten** fahren  
300 m


Xantener Str. bis **Marienbaumer Str.** nehmen

8,9 km / 9 Min.



- ↵ 12. **Links** abbiegen auf **Kevelaerer Str.**  
800 m
- ↵ 13. **Links** abbiegen auf **Wildpaßweg**  
1,3 km
- 14. **Rechts** abbiegen auf **Balberger Str.**  
750 m

- 15.  Links abbiegen auf **Xantener Str.** 3,3 km

---

- 16.  Links abbiegen auf **Marienbaumer Str.** 2,6 km

---

- 17.  Nach **rechts** abbiegen, um auf **Marienbaumer Str.** zu bleiben  
 Das Ziel befindet sich auf der rechten Seite. 110 m

## **Marienbaumer Straße 108**

47665 Sonsbeck

Die Route dient nur zu Planungszwecken. Es ist möglich, dass die Verkehrsverhältnisse aufgrund von Baustellen, Verkehr, Wetter oder anderen Ereignissen von den in der Karte dargestellten Suchergebnissen abweichen können. Sie sollten daher Ihre Route entsprechend planen. Sie müssen alle Zeichen oder Hinweise bezüglich Ihrer Route beachten.